

О внесении изменений в постановление администрации Балашовского муниципального района от 08.04.2021 года № 96 – п «Об утверждении комплексной схемы организации дорожного движения и проекта организации дорожного движения на автомобильных дорогах общего пользования местного значения муниципального образования город Балашов Саратовской области»

В целях обеспечения безопасности дорожного движения, повышении безопасности граждан, в соответствии с Федеральным Законом от 10.12.1995 № 196-ФЗ «О безопасности дорожного движения», в соответствии со ст. 18 Федерального закона от 29.12.2017 г. N 443-ФЗ "Об организации дорожного движения в Российской Федерации и о внесении изменений в отдельные законодательные акты Российской Федерации", Федеральным Законом от 06.10.2003 № 131-ФЗ «Об общих принципах организации местного самоуправления в Российской Федерации», администрация Балашовского муниципального района

ПОСТАНОВЛЯЕТ:

1. Внести изменения в постановление от 08.04.2021 года № 96 –п «Об утверждении комплексной схемы организации дорожного движения и проекта организации дорожного движения на автомобильных дорогах общего пользования местного значения муниципального образования город Балашов Саратовской области» изложив Приложение № 4.1.25, № 4.2.23, № 4.2.51, № 4.3.46, № 4.3.60, №

4.4.35, № 4.2.36, № 4.3.4, № 4.3.51, № 4.4.75, № 4.4.90 к постановлению в новой редакции.

2. Отделу информации и общественных отношений администрации Балашовского муниципального района (Е.В. Александрова) направить на опубликование настоящее постановление в газету «Балашовская правда», разместить на официальном сайте МАУ «Информационное агентство «Балашов» www.balashov-tv.ru, разместить на официальном сайте администрации Балашовского муниципального района www.baladmin.ru.

3. Постановление вступает в силу со дня его подписания и опубликования (обнародования).

4. Контроль за исполнением настоящего постановления возложить на исполняющего обязанности первого заместителя главы администрации Балашовского муниципального района А.В. Кишкопарова.

**Глава Балашовского
муниципального района**

П.М.Петраков

Приложение
к постановлению администрации
Балашовского муниципального района
от _06.07._ 2023 г. № _241-п_

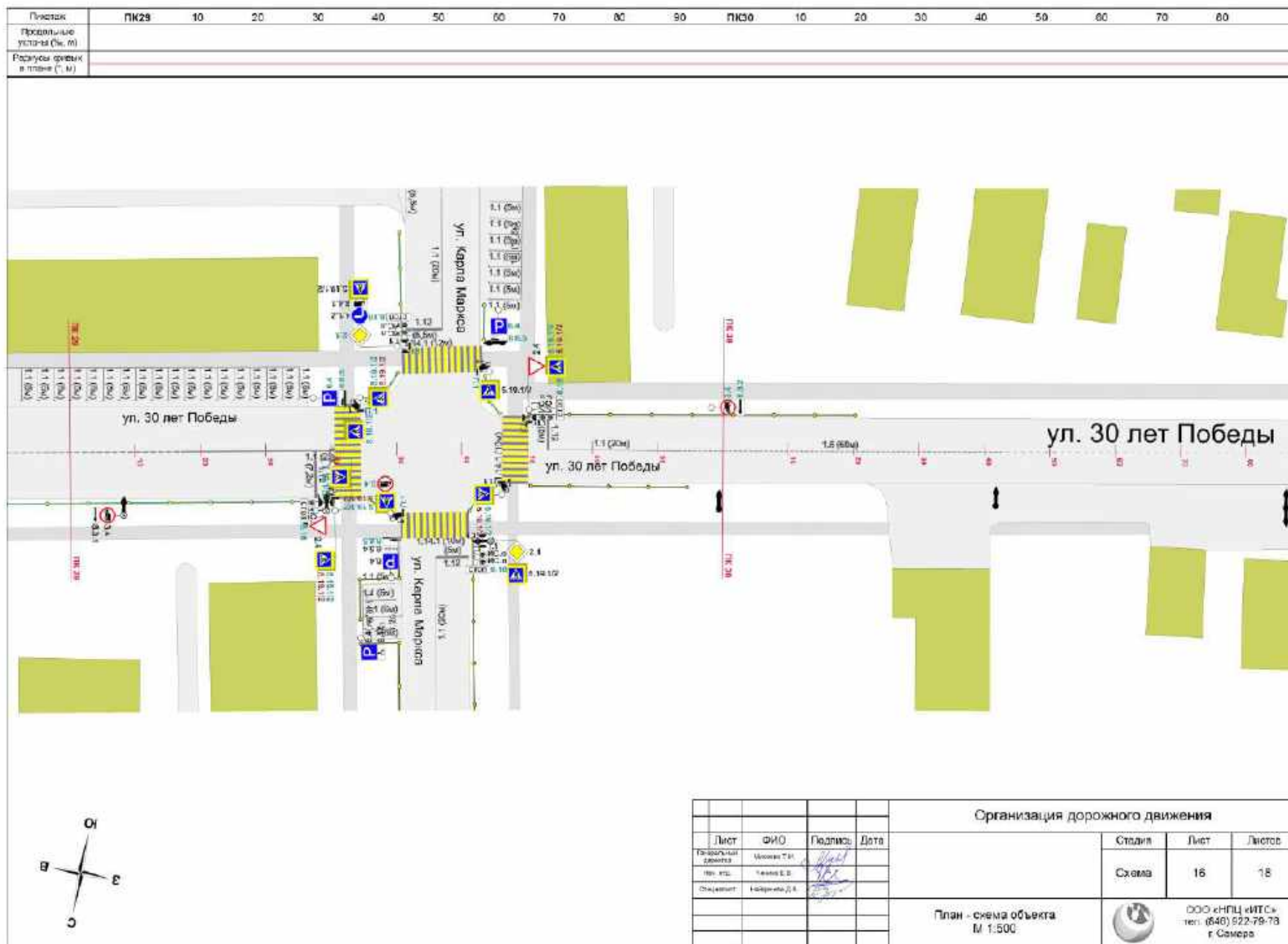
Перечень приложений

Приложение 4.1.25 улица 30 лет Победы
Приложение 4.2.23 улица Карла Маркса
Приложение 4.2.51 улица Ленина
Приложение 4.3.46 улица Орджоникидзе
Приложение 4.3.60 Привокзальная площадь
Приложение 4.4.35 улица Советская
Приложение 4.2.36 проспект Космонавтов
Приложение 4.3.4 улица Макаренко
Приложение 4.3.51 переулок Петровский
Приложение 4.4.75 улица Чернышевского
Приложение 4.4.90 улица Юбилейная

**И.о. первого заместителя главы
администрации Балашовского
муниципального района**

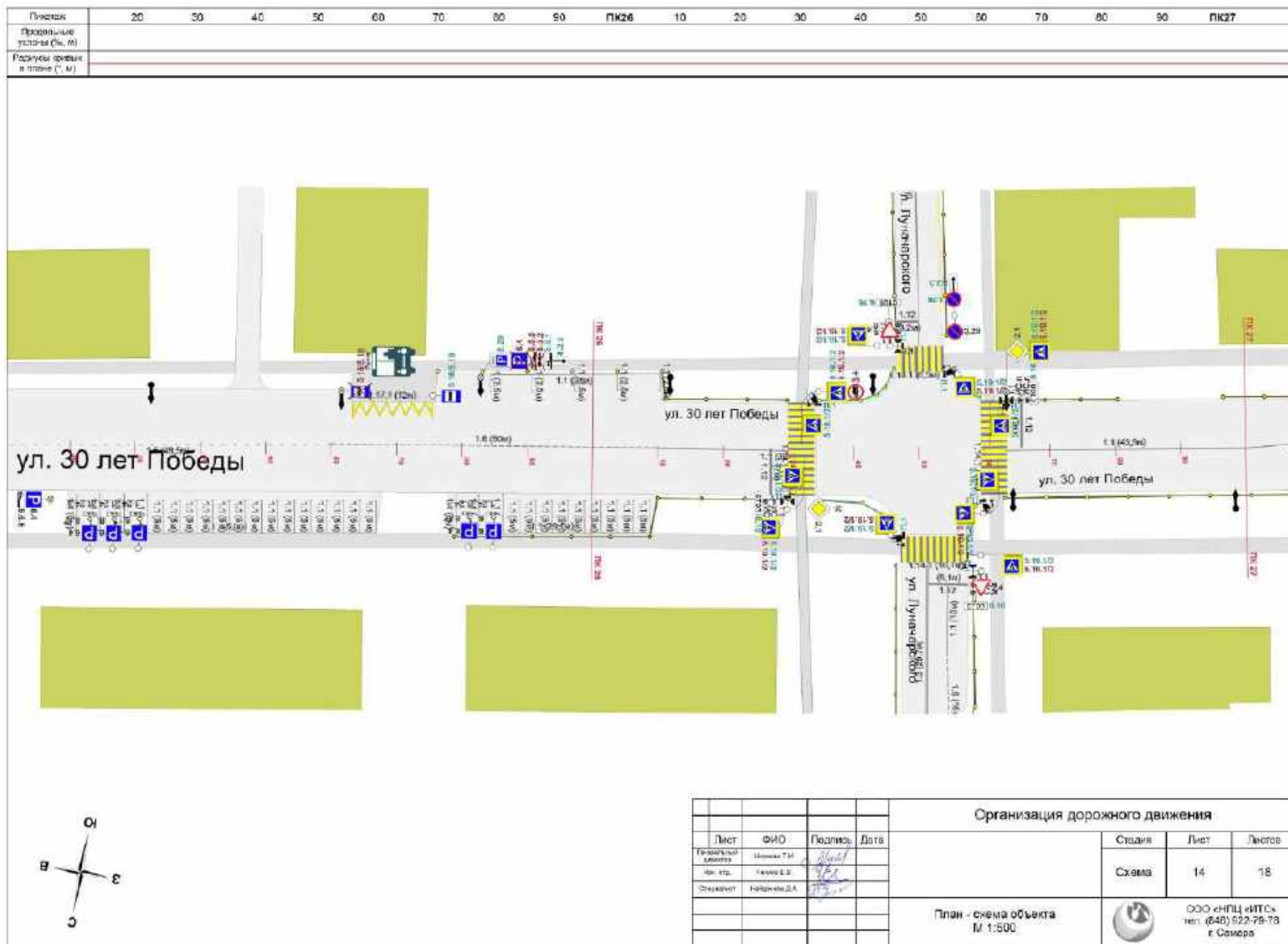
А.В. Кишкопаров

Приложение 4.1.25 улица 30 лет Победы



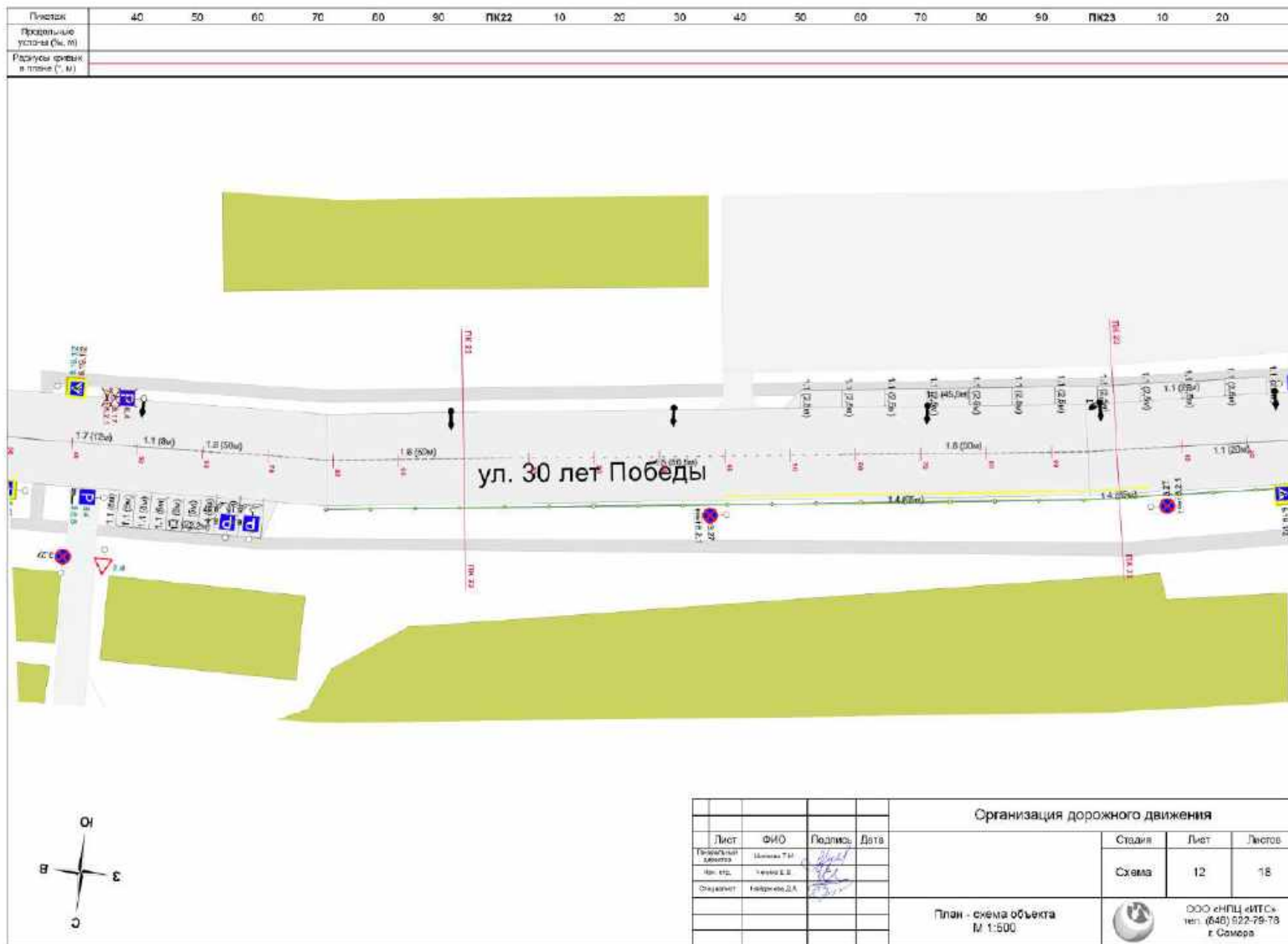
				Организация дорожного движения		
Лист	ФИО	Подпись	Дата	Студия	Лист	Листов
Экспертный документ	Молова Т.В.	<i>[Signature]</i>		Схема	16	18
Исп. код	Телова Е.В.	<i>[Signature]</i>				
Специалист	Назарова Д.А.	<i>[Signature]</i>		ООО «НПЦ «ИТС» тел: (840) 922-79-78 г. Самара		
План - схема объекта М 1:500						

Приложение 4.1.25 улица 30 лет Победы




				Организация дорожного движения		
Лист	ФИО	Подпись	Дата	Стадия	Лист	Листов
Проектировщик	Шенни Т.М.	<i>[Signature]</i>		Схема	14	18
Ин. стр.	Козлов Е.В.	<i>[Signature]</i>				
Специант	Кайратов Д.А.	<i>[Signature]</i>		План - схема объекта М 1:500		
				ООО «НПЦ «ИТС» тел. (848) 522-79-78 г. Самара		

Приложение 4.1.25 улица 30 лет Победы

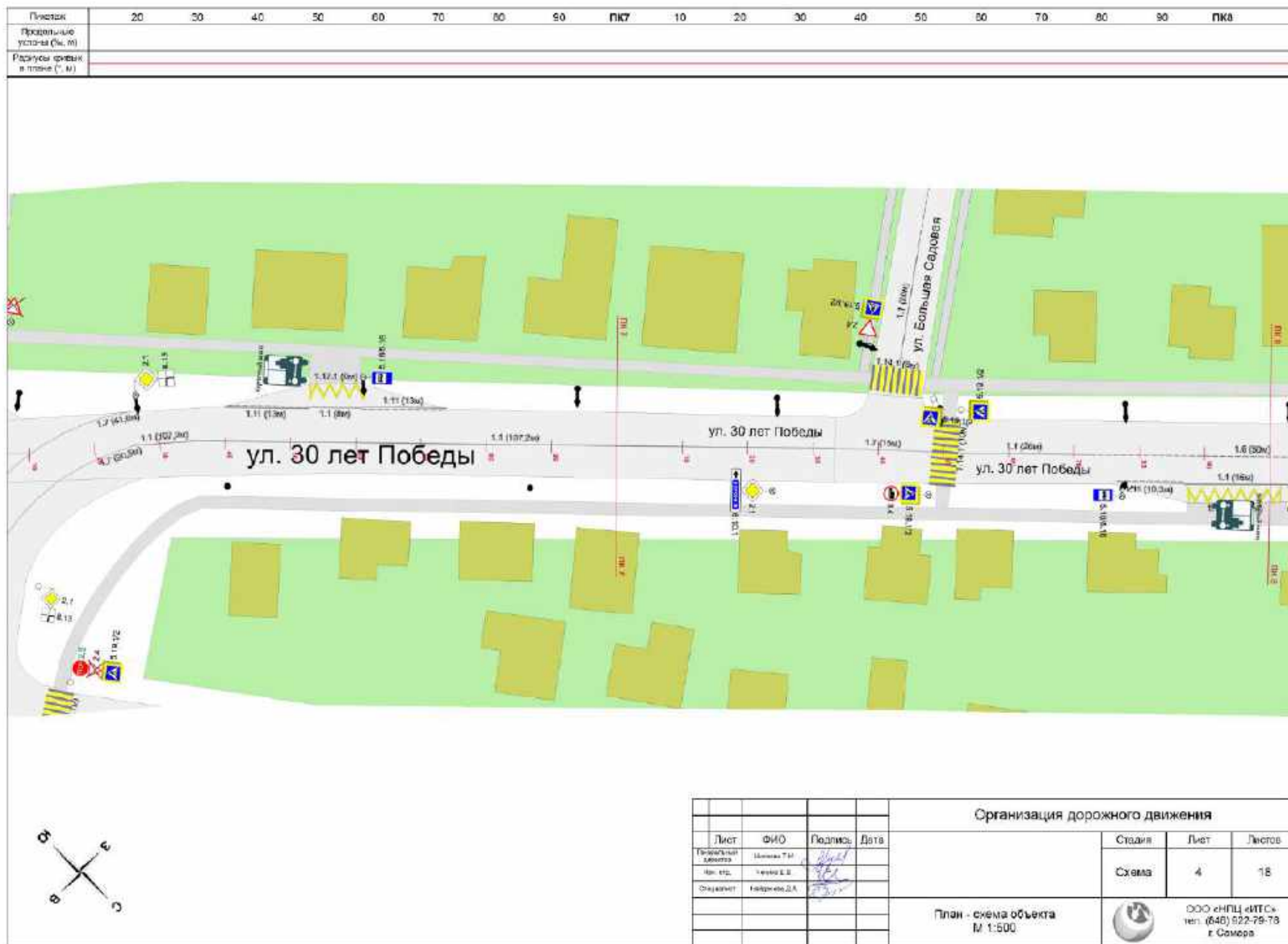


Приложение 4.1.25 улица 30 лет Победы



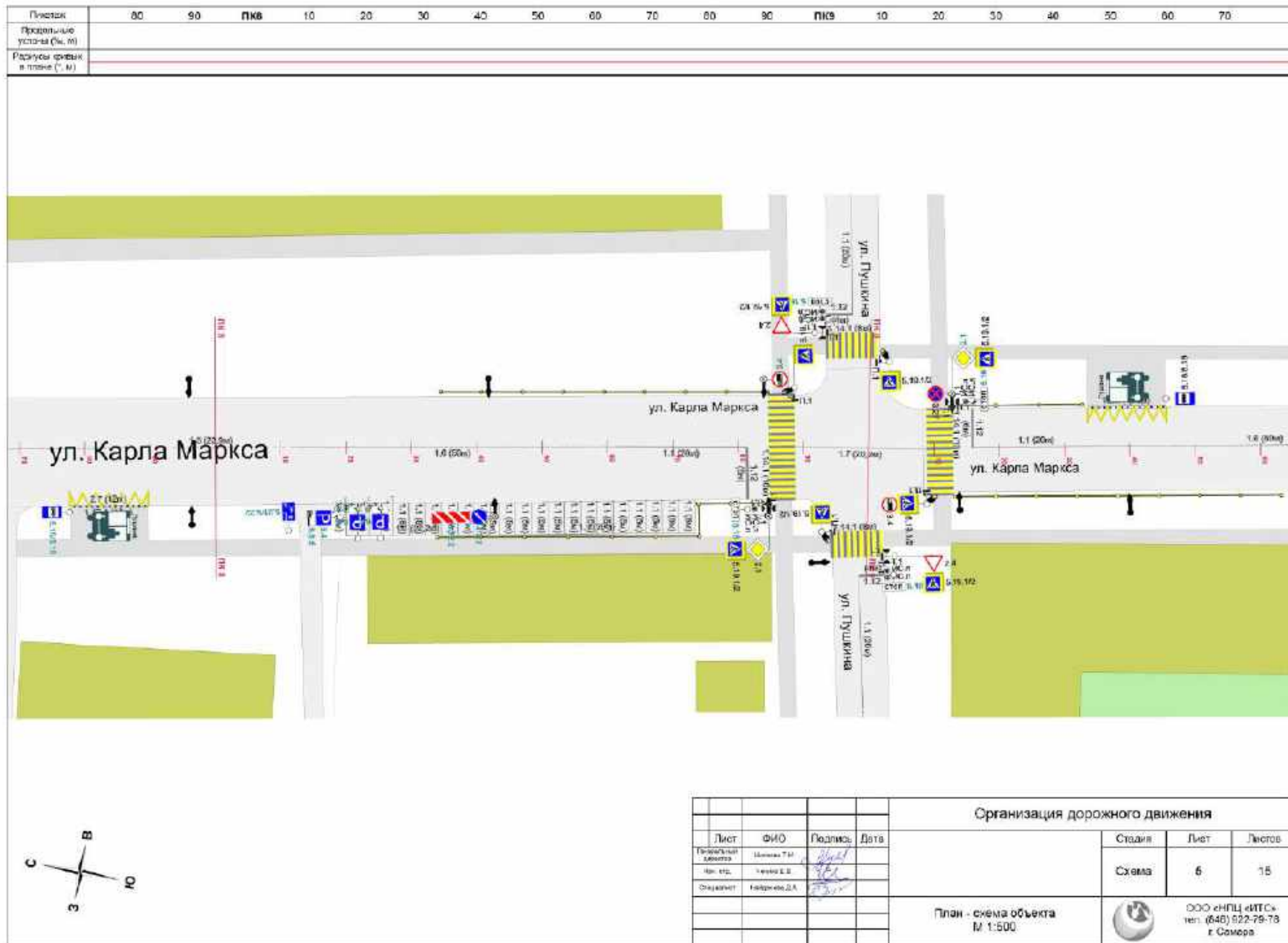
				Организация дорожного движения			
Лист	ФИО	Подпись	Дата		Стадия	Лист	Листов
Проектировщик	Савельев Т.М.	<i>[Signature]</i>			Схема	8	18
Исп. едр.	Чулкин Е.В.	<i>[Signature]</i>					
Специалист	Найраниев Д.А.	<i>[Signature]</i>					
				План - схема объекта М 1:500		 ООО «НПСЦ «ИТС» тел. (846) 522-79-78 г. Самара	

Приложение 4.1.25 улица 30 лет Победы

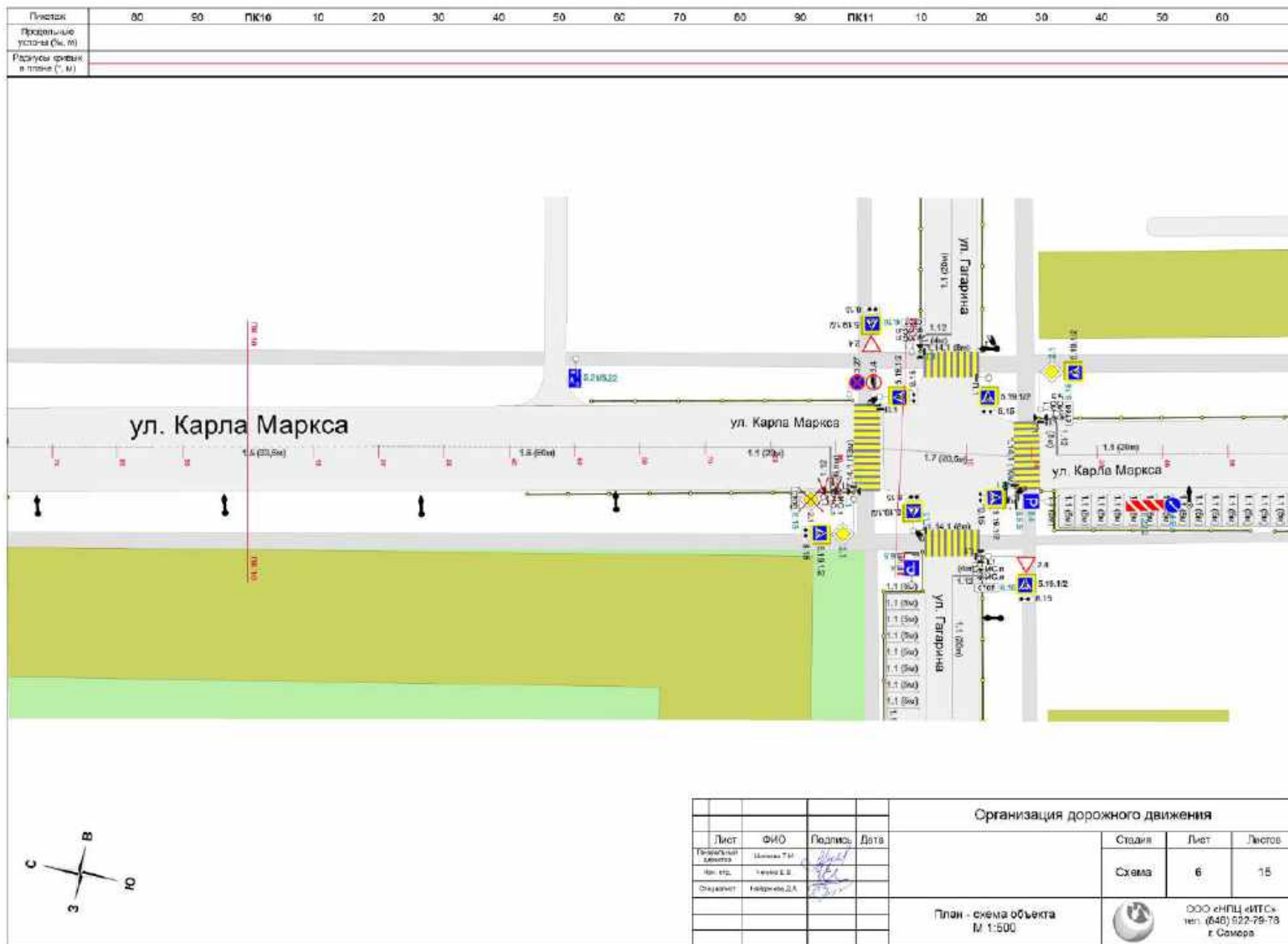



				Организация дорожного движения		
Лист	Ф.И.О.	Подпись	Дата	Стадия	Лист	Листов
Проектировщик	Шелева Т.М.	<i>[Signature]</i>		Схема	4	18
Исп. стр.	Кочуров Е.В.	<i>[Signature]</i>				
Специалист	Кайратов Д.А.	<i>[Signature]</i>				
План - схема объекта М 1:500				ООО «НПЦ «ИТС» тел. (848) 522-79-78 г. Самара		

Приложение 4.2.23 улица Карла Маркса

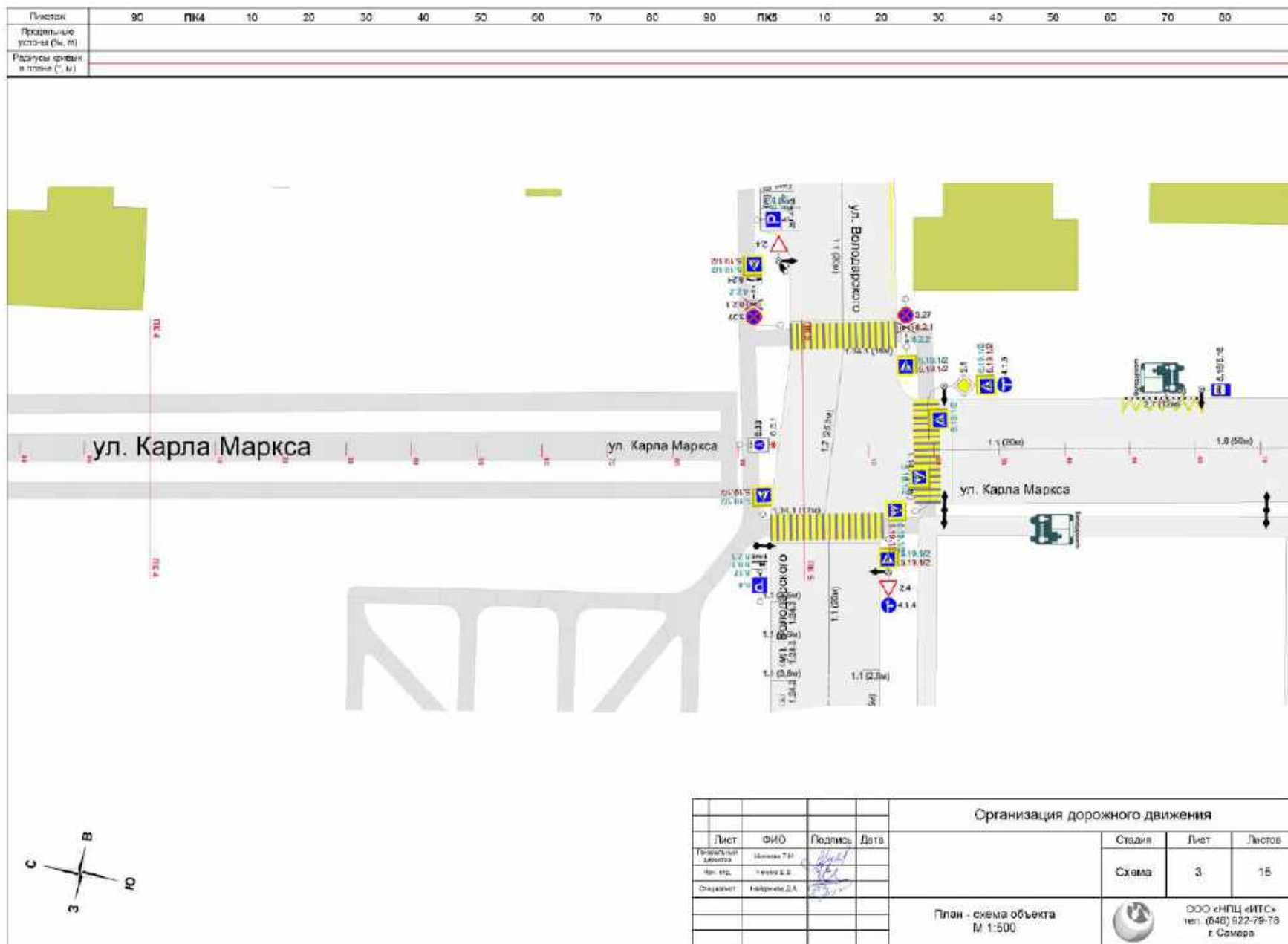



Приложение 4.2.23 улица Карла Маркса



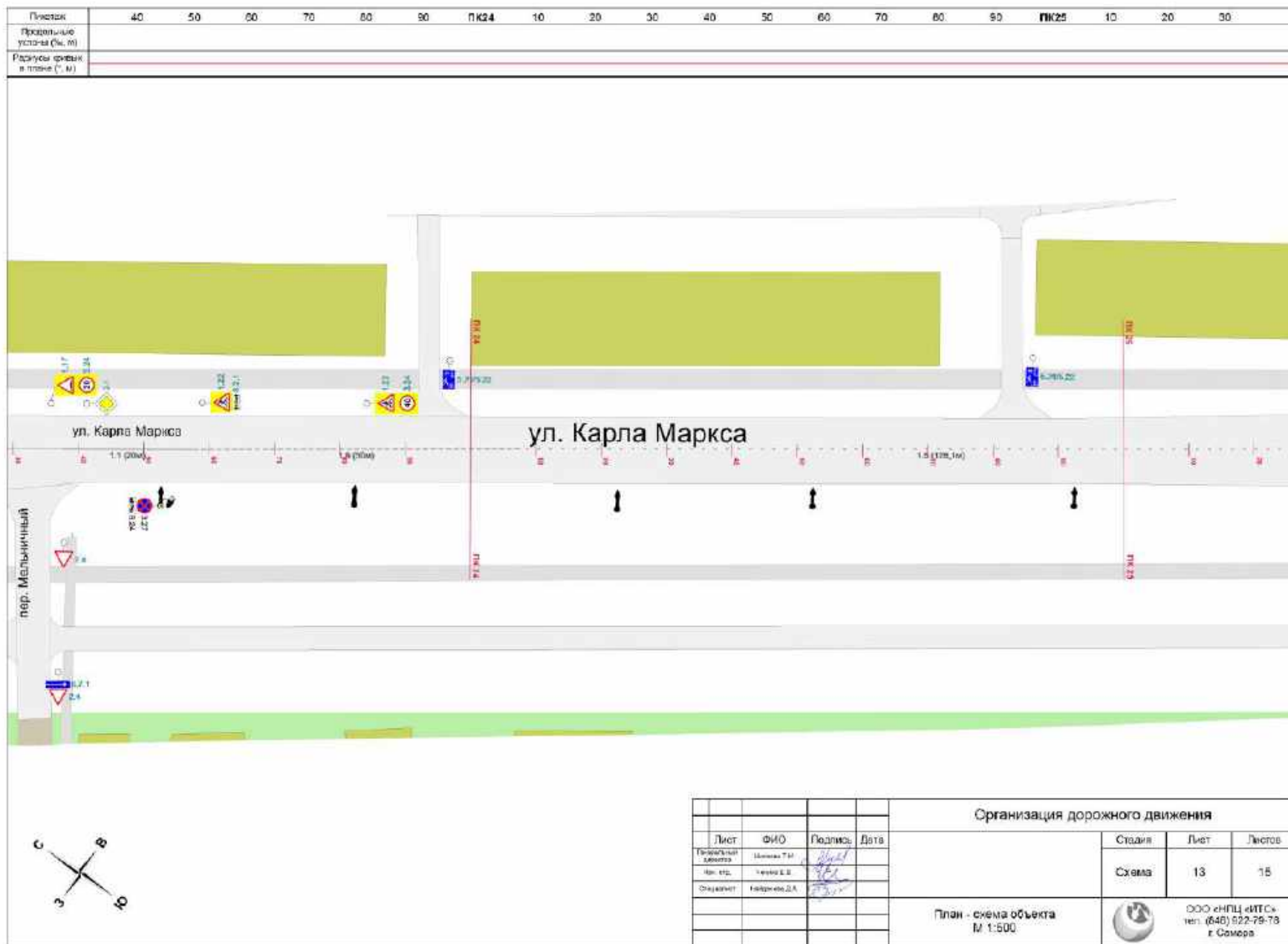
				Организация дорожного движения		
Лист	ФМО	Подпись	Дата	Стадия	Лист	Листов
Проектировщик	Савинский Т.М.	<i>[Signature]</i>		Схема	6	18
Исп. стр.	Кочуров Е.В.	<i>[Signature]</i>				
Специалист	Кайратов Д.А.	<i>[Signature]</i>				
				План - схема объекта М 1:500		 ООО «НПС» тел. (846) 522-79-78 г. Самара

Приложение 4.2.23 улица Карла Маркса



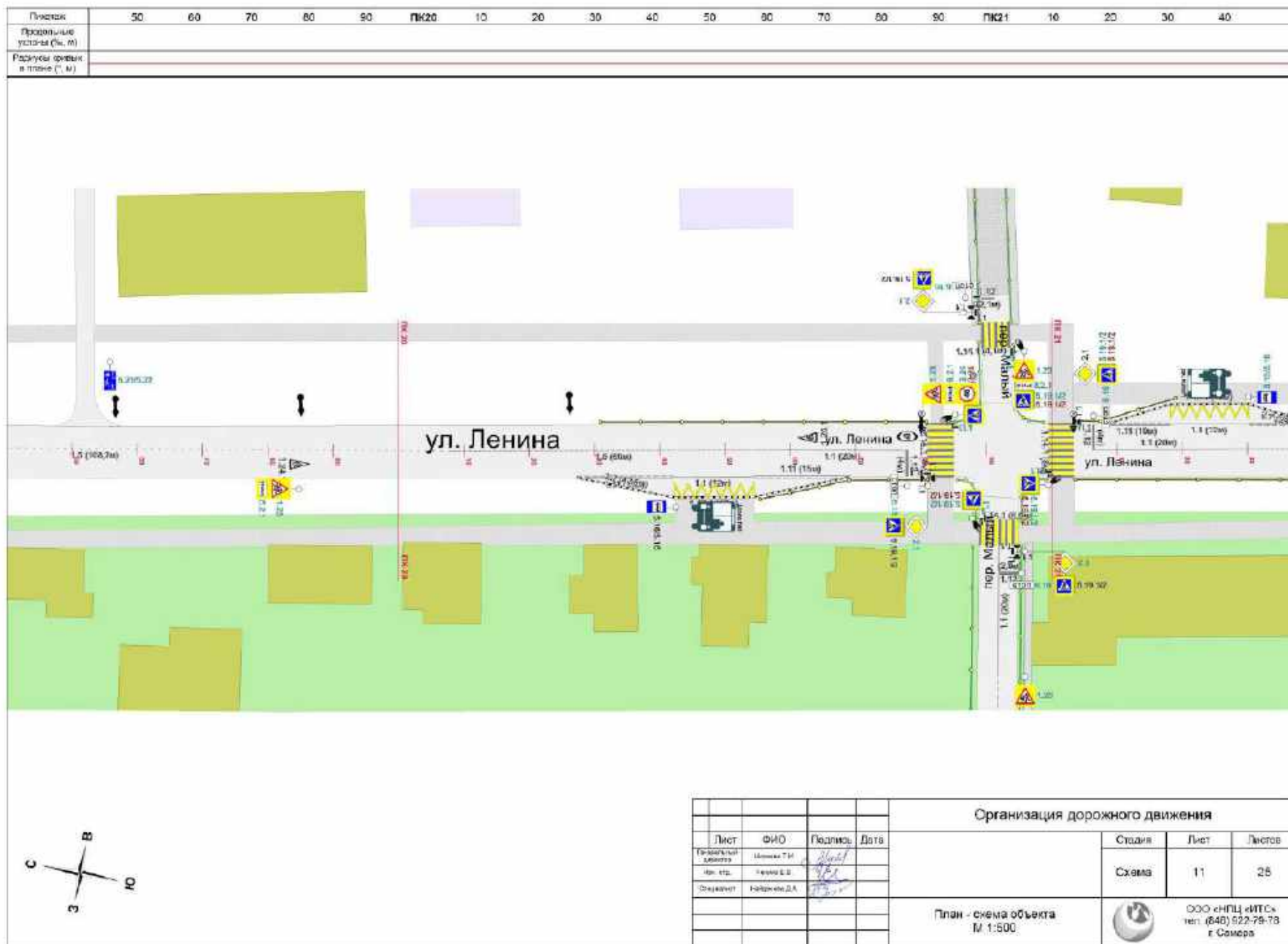
				Организация дорожного движения		
Лист	ФИО	Подпись	Дата	Стадия	Лист	Листов
Проектировщик	Шелева Т.М.	<i>[Signature]</i>		Схема	3	18
Исп. стр.	Кочуров Е.В.	<i>[Signature]</i>				
Строитель	Кайратов Д.А.	<i>[Signature]</i>				
План - схема объекта М 1:500				 ООО «НПСЦ «ИТС» тел. (848) 522-79-78 г. Самара		

Приложение 4.2.23 улица Карла Маркса



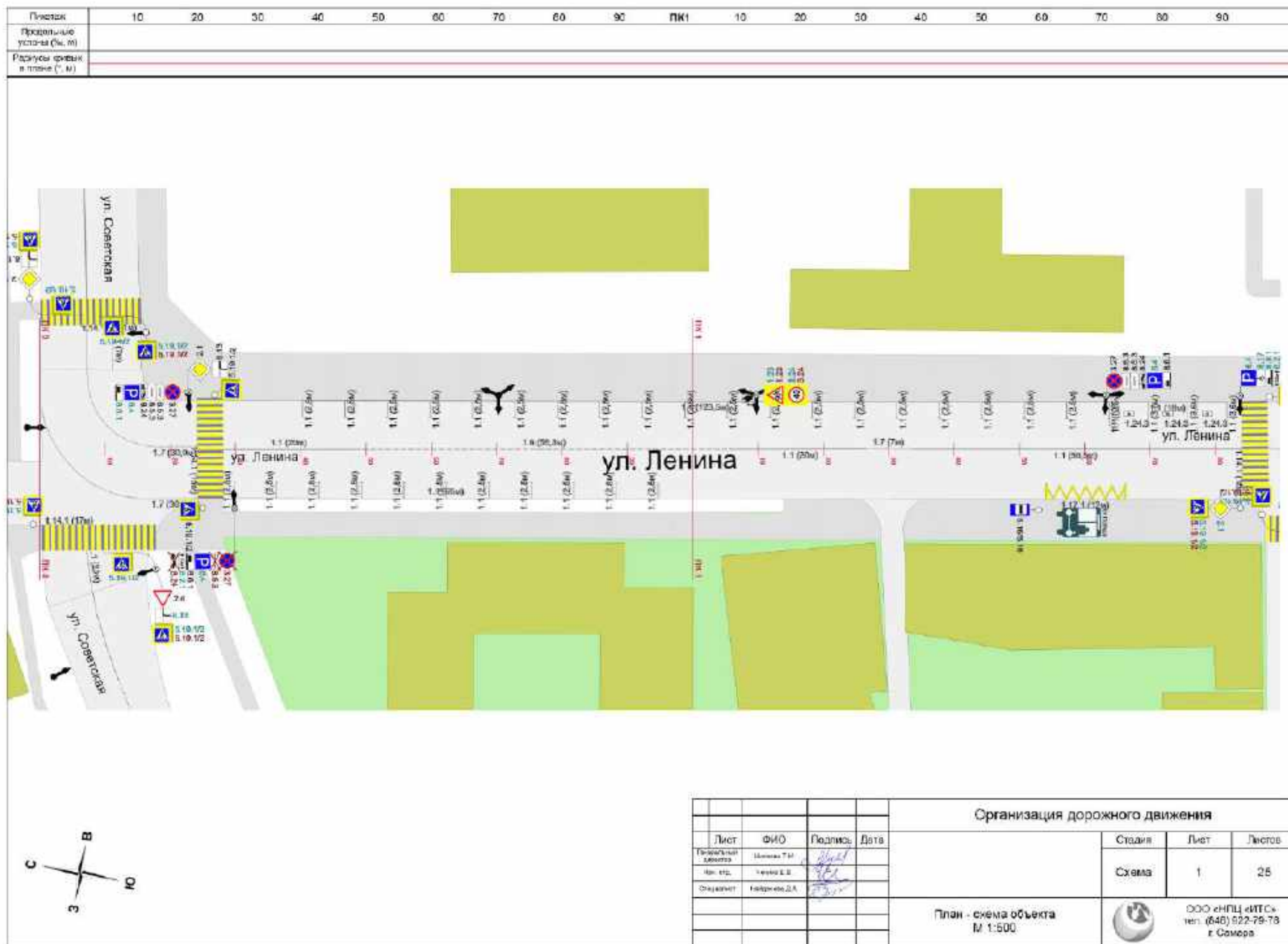
				Организация дорожного движения		
Лист	Ф.И.О.	Подпись	Дата	Стадия	Лист	Листов
Проектировщик	Савинский Т.М.	<i>[Signature]</i>		Схема	13	18
Исполнитель	Кочуров Е.В.	<i>[Signature]</i>				
Специалист	Кайратов Д.А.	<i>[Signature]</i>		ООО «НПЦ «ИТС» тел. (848) 522-79-78 г. Самара		
План - схема объекта М 1:500						

Приложение 4.2.51 улица Ленина



				Организация дорожного движения		
Лист	ФМО	Подпись	Дата	Стадия	Лист	Листов
Проектировщик	Иванов Т.М.	<i>[Signature]</i>		Схема	11	28
Ин. стр.	Ковалев С.В.	<i>[Signature]</i>				
Специант	Найрзиев Д.А.	<i>[Signature]</i>		ООО «НПЦ «ИТС» тел. (848) 522-78-78 г. Самара		
План - схема объекта М 1:500						

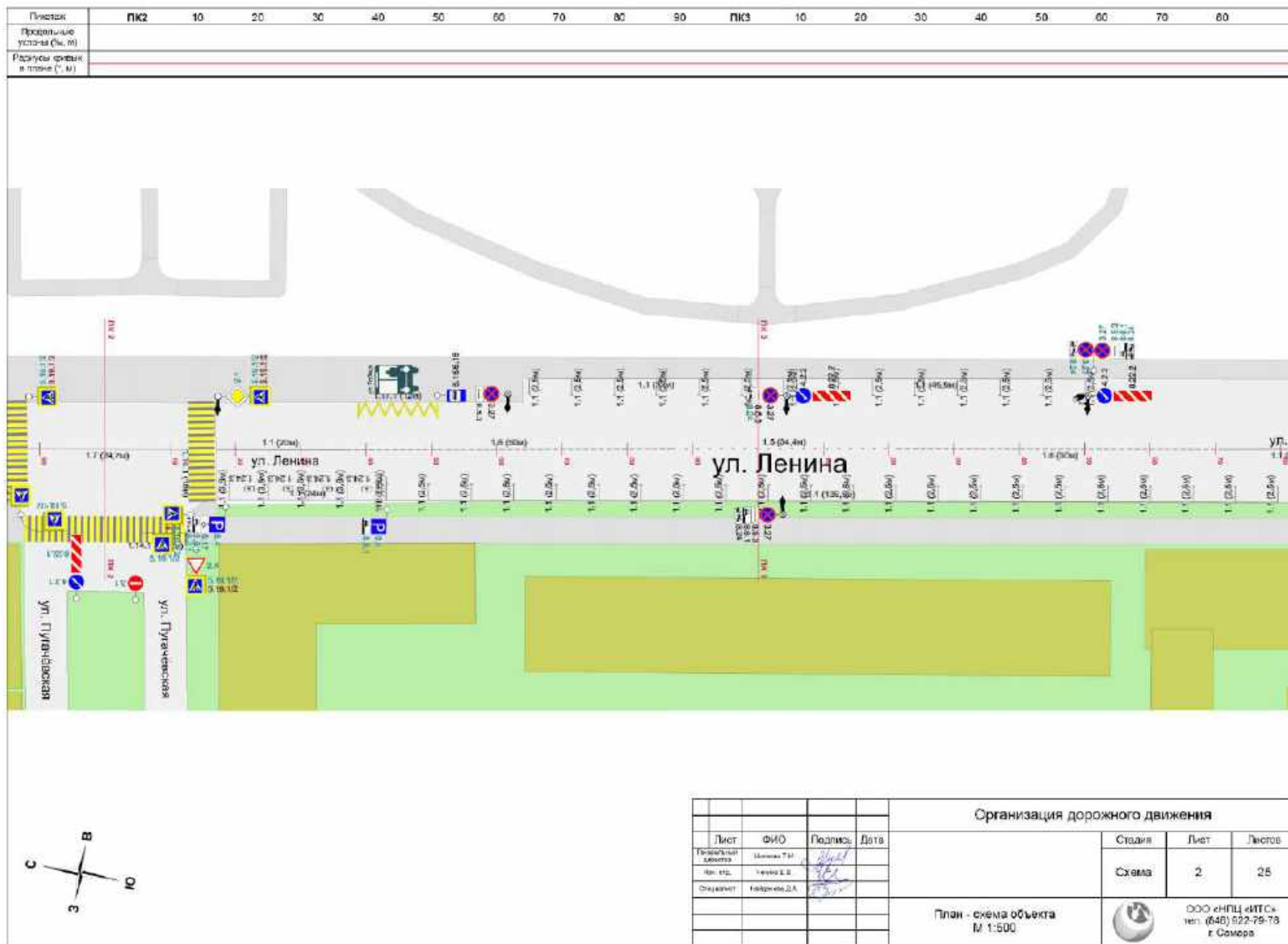
Приложение 4.2.51 улица Ленина



				Организация дорожного движения		
Лист	ФМО	Подпись	Дата	Стадия	Лист	Листов
Проектный документ	ИЗМЕНА ТМ	<i>[Signature]</i>		Схема	1	25
Изм. едр.	Кочко Е.В.	<i>[Signature]</i>				
Организатор	Искра Д.А.	<i>[Signature]</i>				
				ООО «НПЦ «ИТС» тел. (846) 522-79-78 г. Самара		

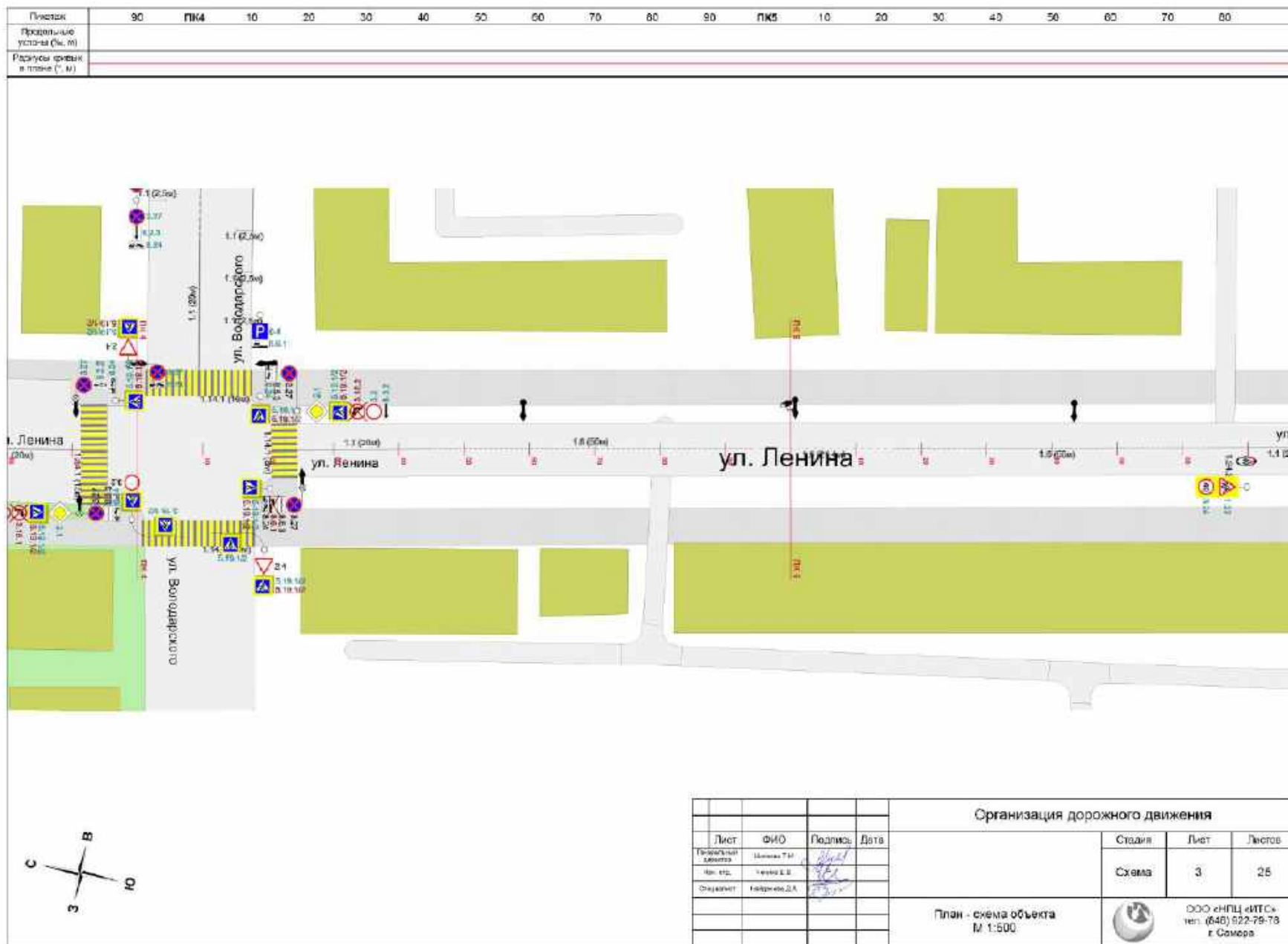
План - схема объекта
М 1:500


Приложение 4.2.51 улица Ленина



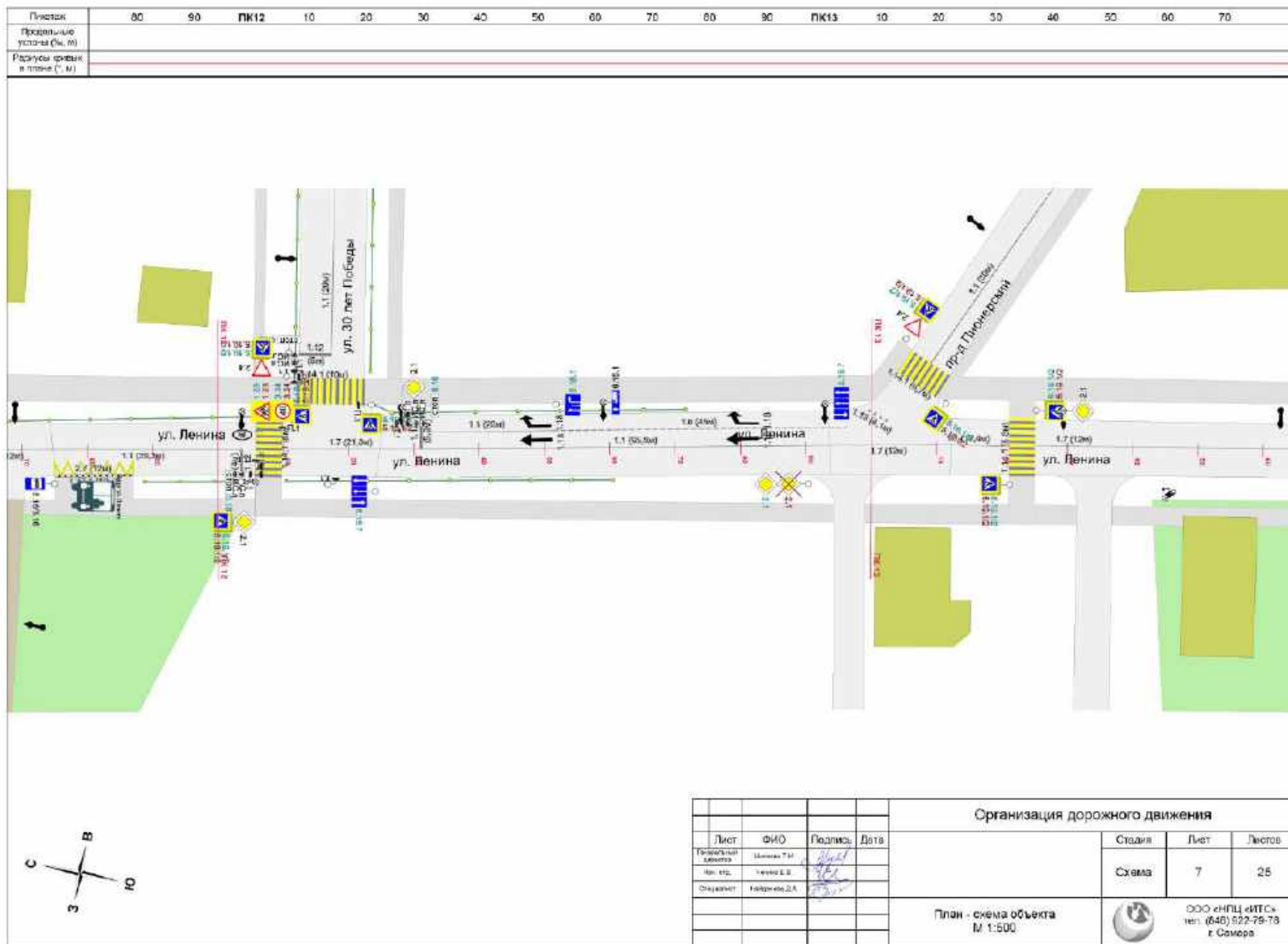
				Организация дорожного движения		
Лист	ФИО	Подпись	Дата	Стадия	Лист	Листов
Проектировщик	Сидорова Т.М.	<i>[Signature]</i>		Схема	2	25
Исполнитель	Курочкин С.В.	<i>[Signature]</i>				
Специалист	Кайгородов Д.А.	<i>[Signature]</i>				
				План - схема объекта М 1:500		
				 ООО «НППЦ «МИТС» тел. (848) 522-79-78 г. Самара		

Приложение 4.2.51 улица Ленина

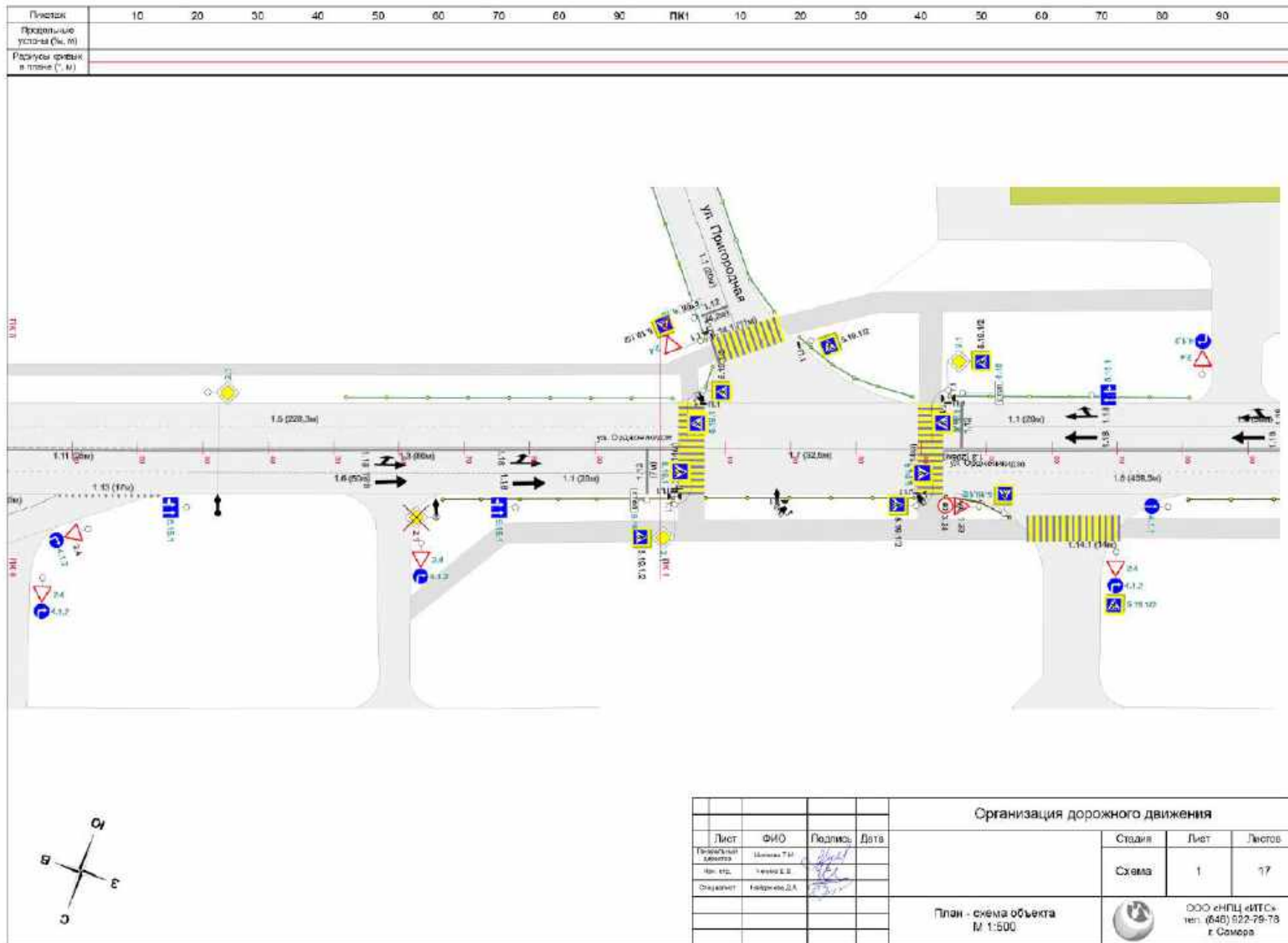


				Организация дорожного движения		
Лист	Ф.И.О.	Подпись	Дата	Стадия	Лист	Листов
Проектировщик	Шелева Т.М.	<i>[Подпись]</i>		Схема	3	25
Исп. едр.	Челюш Е.В.	<i>[Подпись]</i>				
Специант	Найрзиев Д.А.	<i>[Подпись]</i>		ООО «НПЦ «ИТС» тел. (846) 522-79-78 г. Самара		
План - схема объекта М 1:500						

Приложение 4.2.51 улица Ленина

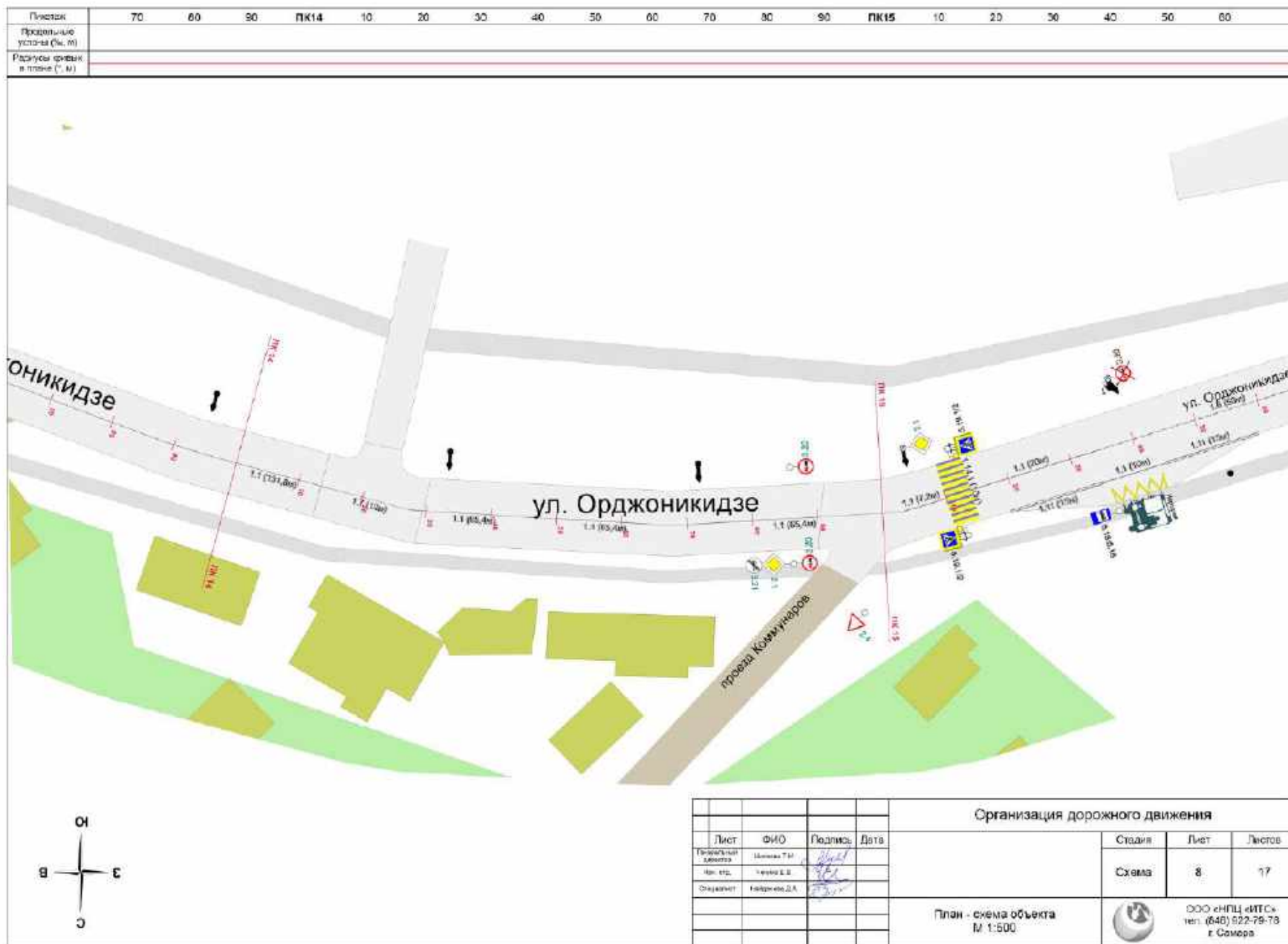


Приложение 4.3.46 улица Орджоникидзе



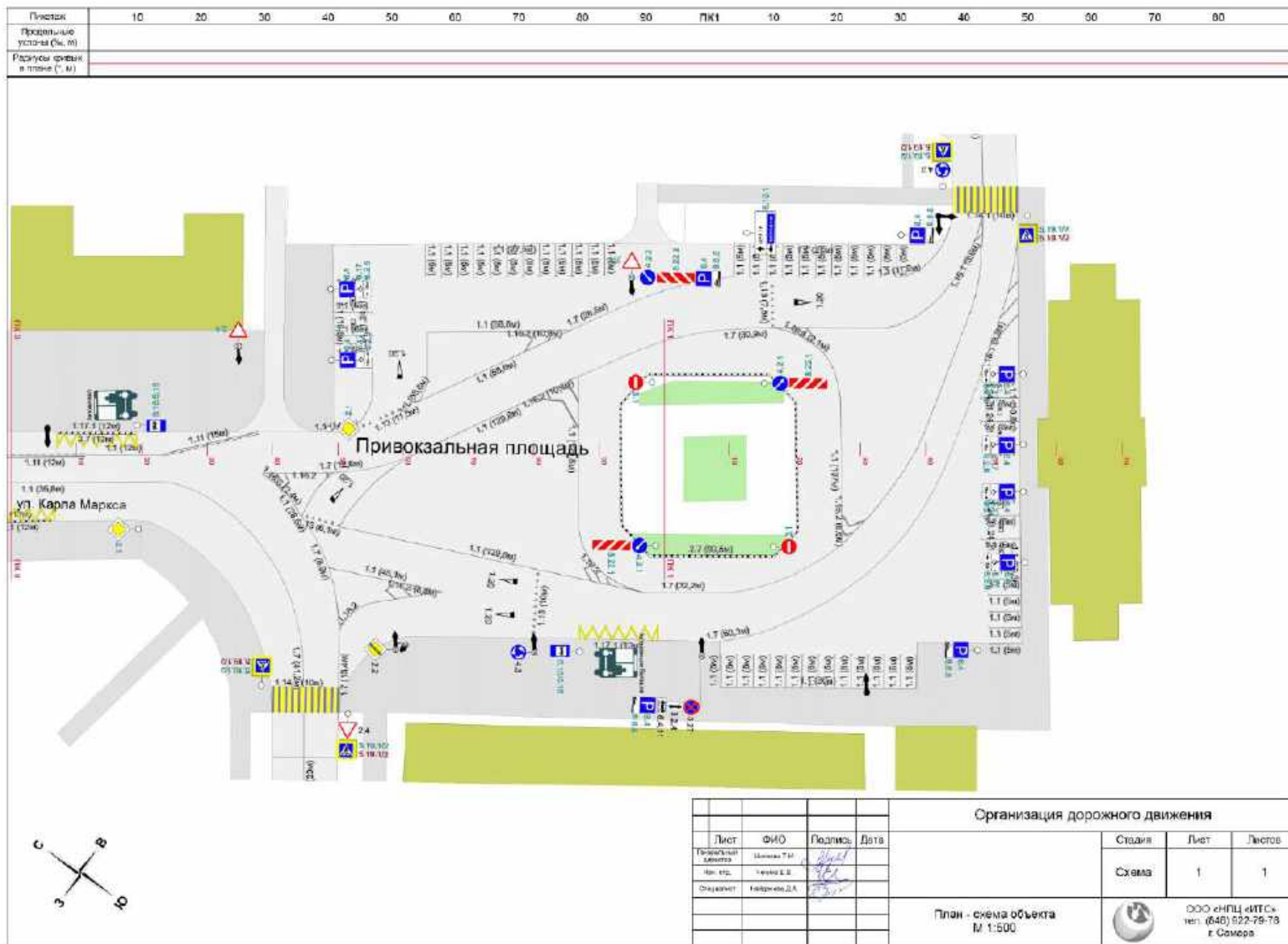
				Организация дорожного движения		
Лист	Ф.И.О.	Подпись	Дата	Стадия	Лист	Листов
Проектировщик	Шелева Т.М.	<i>[Signature]</i>		Схема	1	17
Исполнитель	Кочуров Е.В.	<i>[Signature]</i>				
Специалист	Кайратов Д.А.	<i>[Signature]</i>		ООО «НПЦ «ИТС» тел. (846) 522-79-78 г. Самара		
План - схема объекта М 1:500						

Приложение 4.3.46 улица Орджоникидзе



				Организация дорожного движения		
Лист	Ф.И.О.	Подпись	Дата	Стадия	Лист	Листов
Проектировщик	Шелева Т.М.	<i>[Signature]</i>		Схема	8	17
Исп. едр.	Кочко Е.В.	<i>[Signature]</i>				
Специалист	Кайратов Д.А.	<i>[Signature]</i>				
План - схема объекта М 1:500				ООО «НПС «ИТС» тел. (848) 522-79-78 г. Самара		


Приложение 4.3.60 Привокзальная площадь



				Организация дорожного движения		
Лист	ФМО	Подпись	Дата	Стадия	Лист	Листов
Проектировщик	Шелева Т.М.	<i>[Signature]</i>		Схема	1	1
Исп. стр.	Курочкин С.В.	<i>[Signature]</i>				
Одобр. инж.	Кайратов Д.А.	<i>[Signature]</i>				
				План - схема объекта М 1:500		
				 ООО «НППЦ «МИТС» тел. (846) 522-79-78 г. Самара		

Приложение 4.4.35 улица Советская

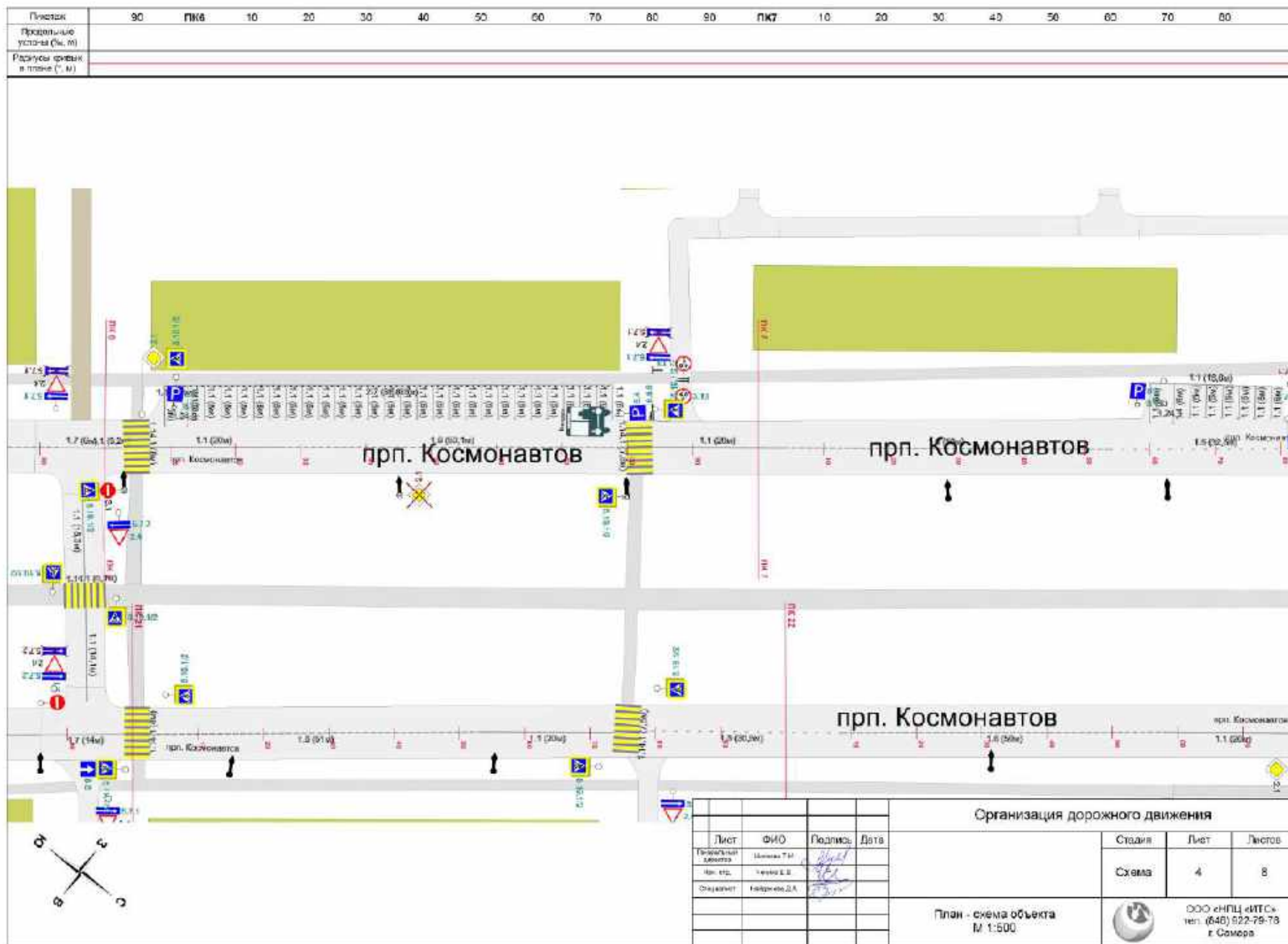


				Организация дорожного движения		
Лист	ФИО	Подпись	Дата	Студия	Лист	Листов
Проектировщик	Шенни Т.М.	<i>[Подпись]</i>		Схема	11	18
Исп. стар.	Кочко Е.В.	<i>[Подпись]</i>				
Специант	Найрине Д.А.	<i>[Подпись]</i>				
				План - схема объекта М 1:500		
				 ООО «НПС «МИТС» тел. (848) 522-78-78 г. Самара		

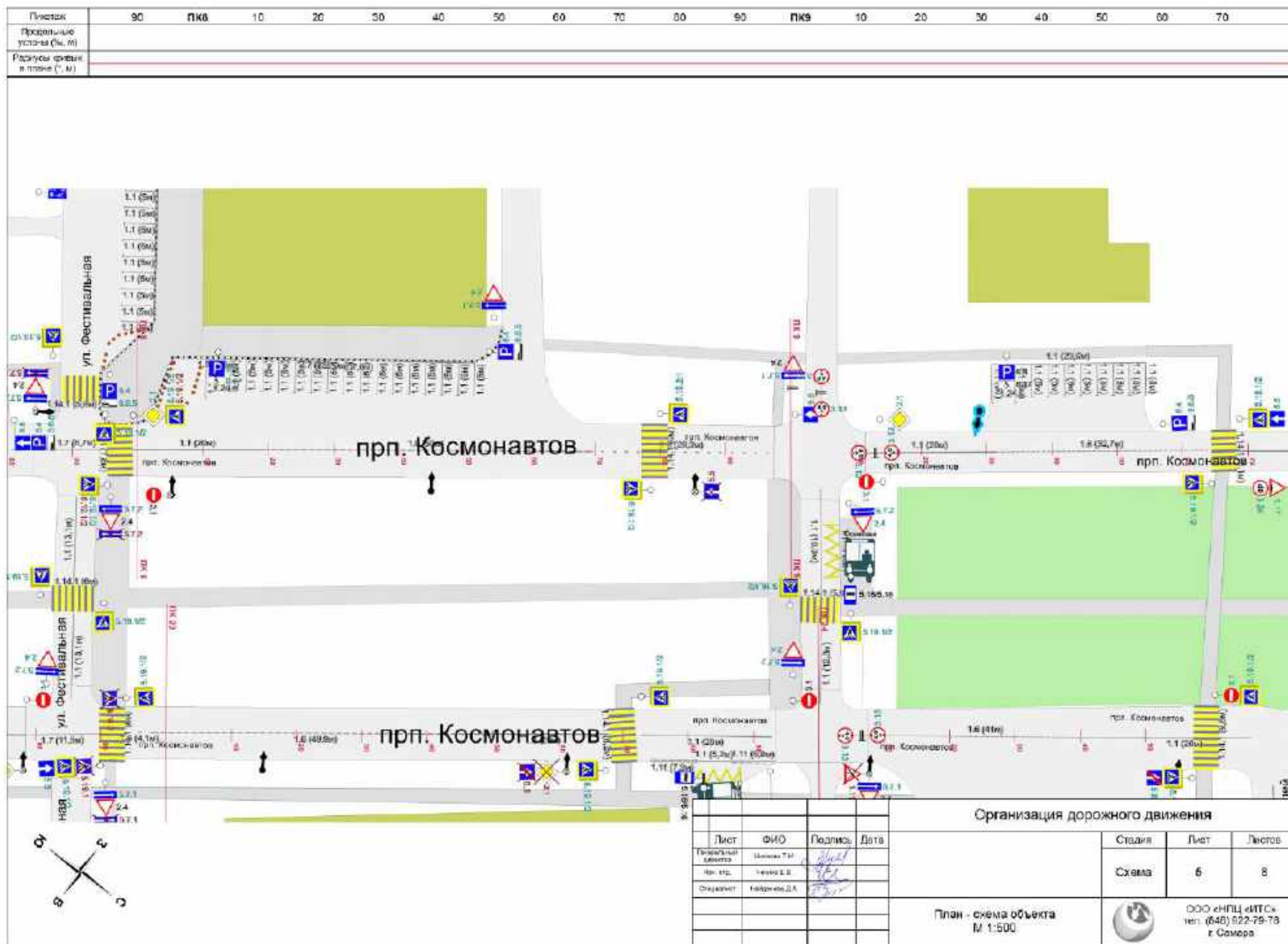
Приложение 4.2.36 проспект Космонавтов




Приложение 4.2.36 проспект Космонавтов



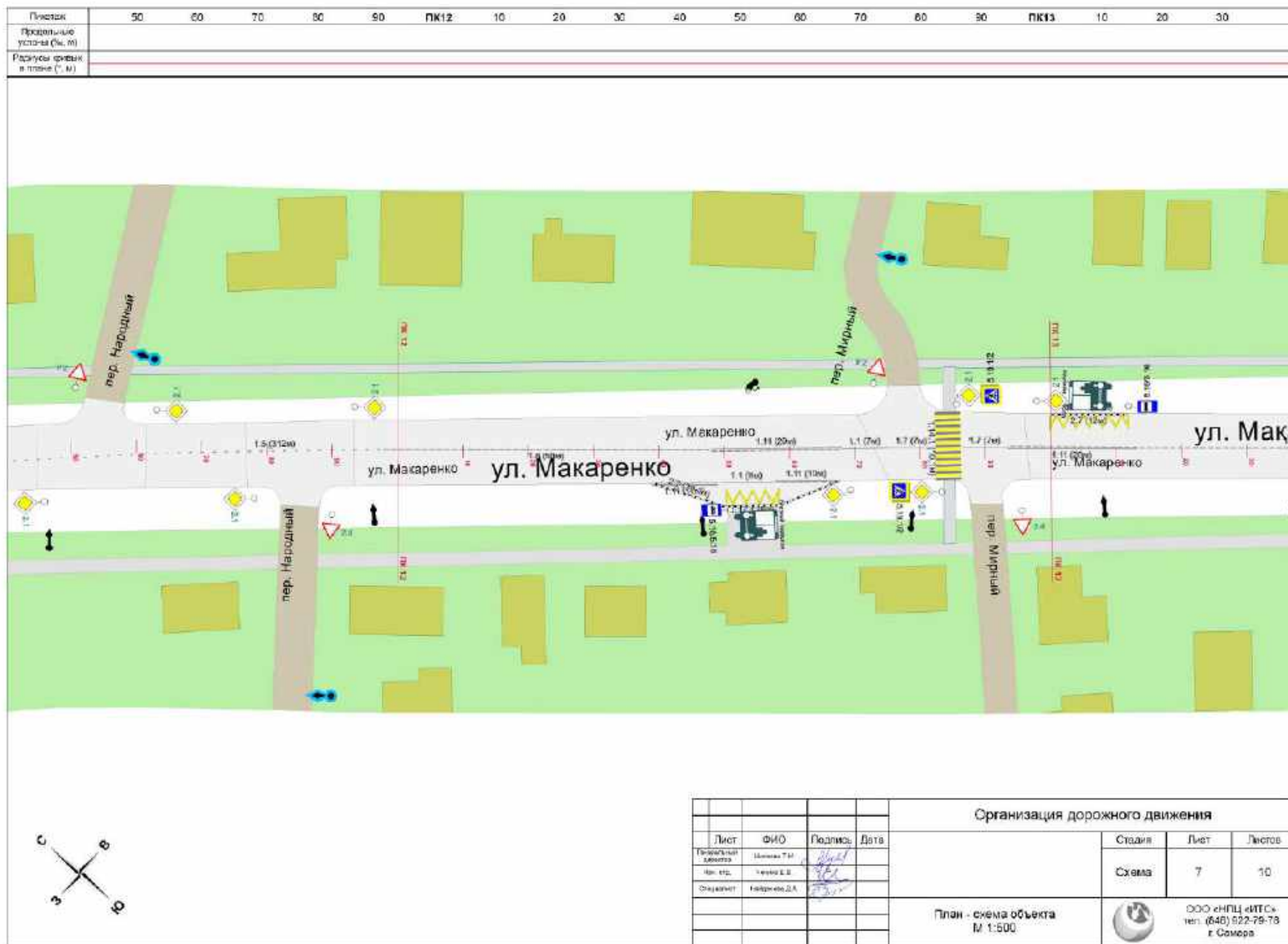
Приложение 4.2.36 проспект Космонавтов



Лист	ФИО	Подпись	Дата
Проектировщик	Шелева Т.М.	<i>[Signature]</i>	
Инж. стр.	Чукова Е.В.	<i>[Signature]</i>	
Организатор	Кайратов Д.А.	<i>[Signature]</i>	

Организация дорожного движения			
Студия	Лист	Листов	
Схема	6	8	
План - схема объекта М 1:500		 ООО «НПС «ИТС» тел. (846) 522-79-78 г. Самара	

Приложение 4.3.4 улица Макаренко



				Организация дорожного движения			
Лист	ФИО	Подпись	Дата		Стадия	Лист	Листов
Проектировщик	Шелева Т.М.				Схема	7	10
Исполнитель	Кочуров Е.В.						
Специалист	Кайринева Д.А.						
				План - схема объекта М 1:500		ООО «НПЦ «ИТС» тел. (846) 522-79-78 г. Самара	

Приложение 4.3.51 переулоч Петровский




Приложение 4.3.51 переулок Петровский



Пикетаж	90	ПК2	10	20	30	40	50	60	70	80	90	ПК3	10	20	30	40	50	60	70	80
Продольные уклоны (‰, м)																				
Радиусы кривых в плане (°, м)																				

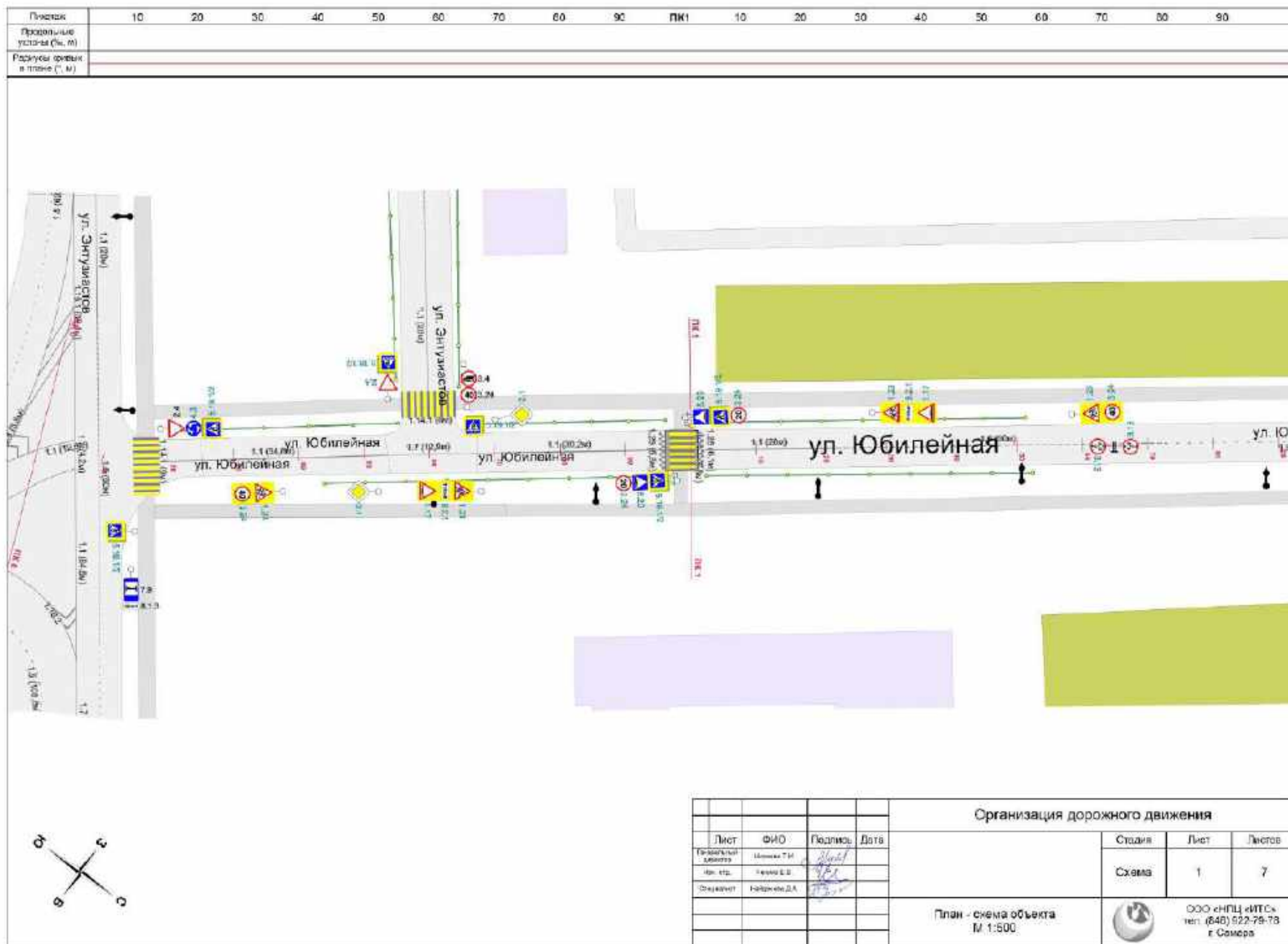


				Организация дорожного движения		
Лист	ФМО	Подпись	Дата	Стадия	Лист	Листов
Проектировщик Иванов И.И.	Иванов И.И.	<i>[Signature]</i>		Схема	2	3
Исп. стр.	Иванов И.И.					
Специалист	Иванов И.И.					
				План - схема объекта М 1:500		 ООО «НПЦ «ИТС» тел. (848) 522-79-78 г. Самара

Приложение 4.4.75 улица Чернышевского



Приложение 4.4.90 улица Юбилейная



				Организация дорожного движения		
Лист	ФИО	Подпись	Дата	Студия	Лист	Листов
Проектировщик	Шенни Т.М.	<i>[Подпись]</i>		Схема	1	7
Исп. стр.	Кочевы Е.В.	<i>[Подпись]</i>				
Специант	Найркин Д.А.	<i>[Подпись]</i>		ООО «НПЦ «ИТС» тел. (848) 522-79-78 г. Самара		
План - схема объекта М 1:500						